


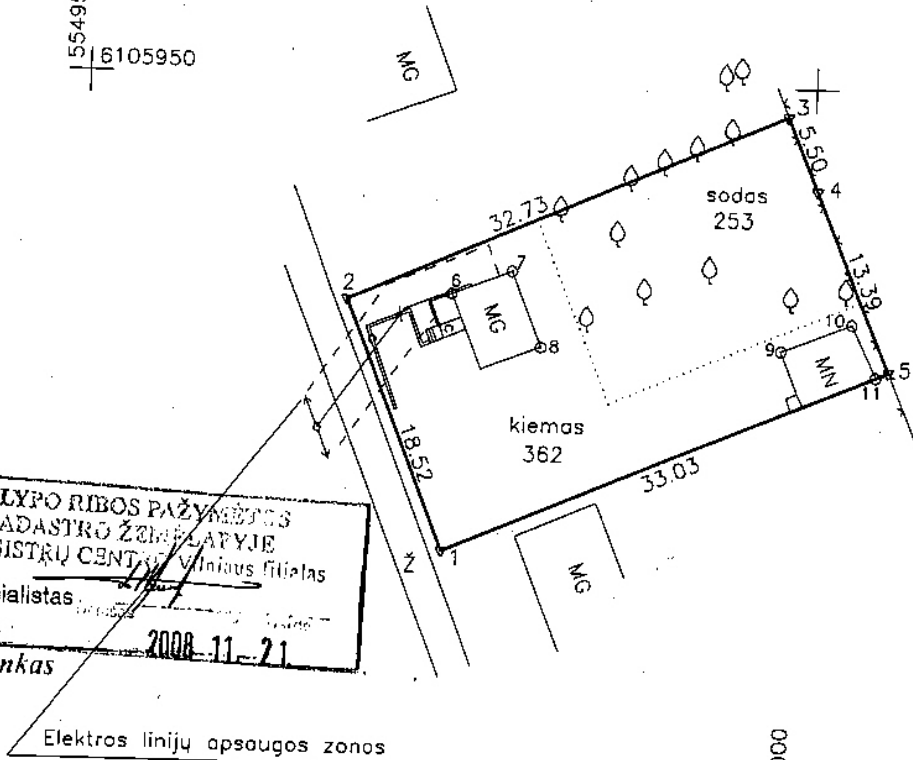
Žemės sklypo išdėstymo schema



ŽEMĖS SKLYPO PLANAS M 1:500

Sklypo plotas 615 m²

554950
6105950



SKLYPO RIBOS PAŽYNEBOS
KADASTRO ŽEMĖLAPIYJE
VI REGISTRŲ CENTRE Vilnius filialas

Kadastrinis specialistas

2008-11-21

Pranas Lebenkas

Širvintų rajon
Architektūros
vyresnioji spe

Natalja I

555000
6105900

*Suderinta su 516 u. Pabėgimo k. Nr. 10
prie miškelio. Pranas Lebenkas*

Kadastrinis specialistas

2008.08.10

Pranas Lebenkas

ŽEMĖS SKLYPO PLANAS M 1:500

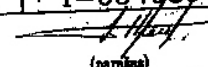
Sklypo plotas 615 m²

Žemės sklypo kadastro Nr. 8 9 0 1 0 0 0 4 6 6

KOORDINACIŲ ŽINIARAŠTIS

Koordinacių sistema		LKS-94					
Taško Nr.	Kodas	X	Y	Taško Nr.	Kodas	X	Y
1	R	6105917.83	554975.16				
2	R	6105934.98	554988.16				
3	R	6105948.10	554998.15				
4	R	6105943.04	555000.31				
5	R	6105930.73	555005.57				
6	NK	6105935.52	554975.35				
7	NK	6105937.14	554979.46				
8	NK	6105931.93	554981.59				
9	NK	6105932.03	554998.16				
10	NK	6105934.00	555002.95				
11	NK	6105930.36	555004.69				

SKLYPO CENTRO KOORDINATĖS

Koordinacių sistema	Koordinatės X/Y	Planšeto nomenklatūra
Sistema, kurioje vykdyti matavimai	X=6105933 Y=554989	
Valstybinė LKS-1994	X=6105933 Y=554989	71/41 - 0321, 70/41 -
Žiniaraštį sudarė	 (parašas)	P. Lebenkas 2008- (vardas ir pavardė) (data)

Ištrauka iš Lietuvos Administracinių teisų pažeidimų kodekso:

47 straipsnis. Pastovių žemėnaudos riboženklų sunaikinimas arba gadinimas - užtraukia baudą nuo dviejų šimtų penkiasdešimties iki penkių šimtų litų.

48 straipsnis. Geodezinio pagrindo punkto bei markšėiderystės ženklų sunaikinimas arba gadinimas - užtraukia baudą nuo penkių šimtų iki vieno tūkstančio litų.